

長崎散歩～市制120周年を迎えて～

写真に見る長崎

長崎大学附属図書館長
柴多一雄

I. はじめに

長崎大学附属図書館所蔵の古写真

古写真 幕末・明治期に撮影された写真

点数 約7,000点

内容 風景、人物、風俗

公開 古写真資料室、展示会、インターネット

II. 長崎の歴史

1. 開港から鎖国まで

1543年 ポルトガル船種子島に漂着

1570年 長崎開港

1600年 オランダ船豊後臼杵に漂着

〃 関ヶ原の戦い

1633年 鎖国令(～1639年:5次)

1636年 出島完成(ポルトガル人を収容)

1637年 島原の乱

1639年 ポルトガル船来航禁止

1641年 平戸オランダ商館が出島に移転

1689年 唐人屋敷完成

2. 開国から居留地廃止まで

1853年 ペリー浦賀へ来航

1854年 日米和親条約調印(下田・函館開港)

1855年 長崎海軍伝習所設立

1858年 日米修好通商条約調印

〃 東山手・南山手を居留地に設定

1859年 横浜・長崎・函館開港

1862年 上野彦馬、上野撮影局創設

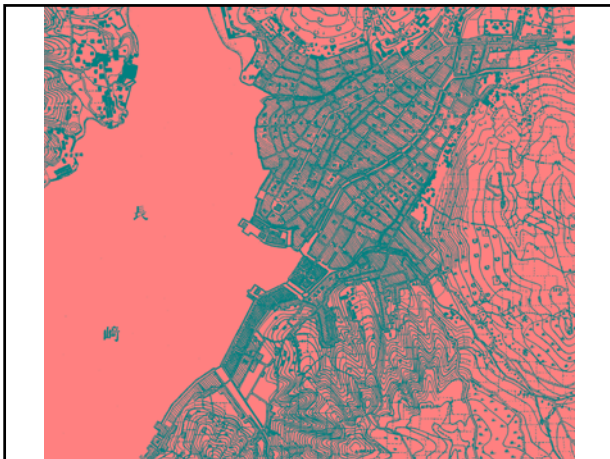
1867年 出島を居留地に組み入れる

1868年 明治維新

1899年 居留地廃止

III. 長崎の地理的概観






IV. 長崎を写した古写真の特徴



1. 数・種類が多い
2. 幕末期の写真が多い
3. 現在との比較ができる

V. 古写真に見る長崎

1. 長崎の鳥瞰写真
2. 中心市街地
3. 中島川
4. 稲佐地区
5. 出島
6. 居留地


1. 長崎の鳥瞰写真










2. 中心市街地





3. 中島川











4. 稲佐地区









5. 出島







6. 居留地









VI. 長崎大学附属図書館 古写真資料室の見学

1. 長崎を写した風景写真
2. 長崎以外の風景写真(東京・横浜・大阪・京都)
3. 人物・風俗を写した写真

長崎大学附属図書館 注記

幕末・明治期 日本古写真コレクション
<http://oldphoto.lb.nagasaki-u.ac.jp/>
日本古写真アルバム ボードイン・コレクション
<http://oldphoto.lb.nagasaki-u.ac.jp/bauduins/>
• スライド中の写真に付記された番号はデータベースにおける目録番号です。